














Aktuelle Wegemarkierung Gemeinde Hauenstein

Zusammengestellt vom PWV-Hauenstein

Name	Markierung	Länge lt. Beschilderung	Beschreibung
Schusterpfad		15 km	Premium-Wanderweg - Markierung Hauenstein Tourismus Route: Parkplatz Penny oder Netto am Ortsanfang B10 - Mischberg - Backöfel - Neding Felsmassiv mit Durchgang - Katharinenkapelle - Kühnhohl - Ankers Kreuz - Weimersberg - Kreuzfelsen - Kahler Felsen - Dörreinfelsen - Backelstein - Schutzhütte Weimersborn - Aussichtsfelsen Hühnerstein - Wanderheim Dicke Eiche (Einkehrmöglichkeit) - Winterkirchel - Schutzhütte Jungwald - Schutzhütte Vier Buchen - Henkler Brünnel - Rauschloch - Ausgangspunkt Ortsanfang (Alter PWV Höhenweg)
Burghalder-Weg			Route: Wasgau-Freibad -Dimpel - Lanzenfahrter-Felsen Burghalder (Karolingische Burg) - Queichtal -Hohenkopf - Hasenteller - Wolfsfelsen - Wanderheim Dicke Eiche - Zickzackpfad zur Queichquelle - rechts der Queich Richtung Hauenstein - Wasgau Freibad
Wanderweg Nr. 1		13 km	Rundweg PWV Hauenstein Route: Ankers Kreuz - Kreuzfelsen - Weimersborn - Bärenbrunnerhof - Wanderheim Dicke Eiche (Einkehrmöglichkeit) - Naturdenkmal Dicke Eiche -Stephanstal - Queichstraße - Ankers Kreuz
Wanderweg Nr. 7		3,4 km	Wanderweg PWV Hauenstein Route: Bildstöckel (G.-Speyer-Str./ Landauer Str.) - Weikersbühl - Steinbach - Schützenhaus am Stopper - Ankers Kreuz

Wanderweg Nr. 10		6,7 km	Rundweg PWV Hauenstein Route: Queichtal (Parkplatz Farrenwiese) - Paddelweiher - Queichtal/ Stephanstal - Winterkirchel - Naturdenkmal Dicke Eiche - Wanderheim Dicke Eiche (Einkehrmöglichkeit) - Queichquelle - Stephanstal - Parkplatz Farrenwiese >>> heute Nordic-Walking Strecke der Gemeinde Hauenstein
Wanderweg Nr. 11		8,75 km	Rundweg PWV Hauenstein Route: Queichtal (Parkplatz Farrenwiese) - Grillplatz - Deimersdölle - Himmelspforte - Winterkirchel - Naturdenkmal Dicke Eiche - Wanderheim Dicke Eiche (Einkehrmöglichkeit) - Hasenteller - Kurzer Dümpfel - Dümpfelquelle - Schwimmbad - Altwiesen - Parkplatz Farrenwiese
Wanderweg Nr. 21		7,9 km	Wanderweg PWV Hauenstein Route: Friedenskirche - Haßlach - Rehbrünnel - Hinterweidenthal (Teufelstisch)
Keschdeweg		Instgesamt ca. 56 km	Markierung Verkehrsvereine Hauenstein, Südl. Weinstr. etc. Route: Hauenstein - Lug - Wernersberg - Annweiler - Ranschbach - Albersweiler - Frankweiler - Weyher - St. Martin - Neustandt a.D. Weinstraße http://www.keschdeweg.de
Pfälzer Waldpfad		Insgesamt ca. 50 km	Prädikatsfernweg Route 1: Hauenstein/ Dicke Eiche - Dahn - Erlenbach - Schweigen-Rechtenbach Route 2: Hauenstein/ Dicke Eiche - Merzalben - Rodalben - Heltersberg - Johanniskreuz - Finsterbrunnental - Kaiserslautern www.pfaelzer-wanderwege.de
PWV- Markierung Niederwürzbach - Böchingen		Hau. - Hermersb.: 8 km Hau.-Dahn: 10 km	Wanderweg PWV Hauptverein Neustadt Route 1: Rauschloch (Hauenstein) - Mischberg - Hermersberger Hof - Eußertal - Gleisweiler - Böchingen ... Route 2: Rauschloch (Hauenstein) - Vier Buchen - Erfweiler - Dahn

PWV-Markierung Kettrichhof – Fischbach bei Dahn		Dicke Eiche – Hinterweidenthal: 10,5 km	Wanderweg PWV Hauptverein Neustadt Route 1: Naturdenkmal Dicke Eiche – Winterkirchel – Jungwald – Vier Buchen – Stockwooger Halde – Hinterweidenthal Route 2: Wanderheim Dicke Eiche – Dahn – Napoleonsfelsen – Dretschbergerloch – Fischbach Col de Litschhof/ Gimbelhof (Elsass)
PWV-Markierung Herlingshausen- Petit Wingen/ Elsass		Kreuzfelsen – Petit Wingen: xx km. Neding – Herlinghausen : xx km	Fernwanderweg PWV Hauptverein Neustadt Route 1: Hauenstein Kreuzfelsen – Hühnerstein (Zwischenrast Wanderheim Dicke Eiche) – Wasgauhütte Schwanheim – Darstein – Cramerhaus/ Lindelbrunn – , Lauterschwan – Bobenthal – Kehlingen – Petit Wingen Route 2: Hauenstein/ Neding – Spirkelbach – Rinnthal – Wellbachtal – Siebeldinger Hütte – Böchinger Hütte – Hertlingshausen / Carlsberg (Bad Dürkheim)
PWV-Markierung Wellbachtal – Rülzheim		Hau. – Dahn: 10km Hau.-Zwiesel: 8 km	Wanderweg PWV Hauptverein Neustadt Route 1: Rauschloch - Vier Buchen – Römerfelsen – Dahn – Schindhard - Ruine Lindelbrunn/ Cramerhaus – Silz - Ruine Landeck – Rülzheim Route 2: Parkplatz Netto – Felsen am Ortseingang – Mischberg – Neding – Weikersbühl – Streich – Wilgartswiesen – Wellbachtal.
PWV-Markierung Lauterecken - St. Germanshof		Dicke Eiche – Berwartstein: 11 km	Weitwanderweg PWV Hauptverein Neustadt Route 1: Queichtal (Parkplatz Farrenwiese) – Wanderheim Dicke Eiche – Bühlhof – Oberotterbach – Erlenbach – Berwartstein – Reisdorf – St. Germanshof Route 2: Hauenstein – Wilgartswiesen – Annweiler Forsthaus – Hofstätten – Elmsteiner Tal – Speyerbrunn – Mückenwiese – Waldleiningen – Eselsfürth – Otterberg – Lauterecken .
PWV-Markierung Pirmasens- Klosterbrunnen)			Wanderweg PWV Hauptverein Neustadt Route: Queichtal (Parkplatz Farrenwiese) – Wanderheim Dicke Eiche – Darstein – Ruine Lindelbrunn/ Cramerhaus . Rückweg nach Hauenstein z.B. über Geld-Rot-Markierung (Oberotterbach – Bühlhof), Blau-Gelb-Markierung (Bühlhof – Wanderheim Dicke Eiche..)

PWV-Markierung Eppenbrunn - Alsenborn			<p>Wanderweg PWV Hauptverein Neustadt</p> <p>Route 1: Queichtal (Parkplatz Farrenwiese) – Wanderheim Dicke Eiche – Erfweiler – Dahn – Eppenbrunn</p> <p>Route 2: Schwanheim – Rinntal – Eußertal – Breitenstein – Schwarzsohl-Hütte – Frankenstein – Alsenborn</p>